







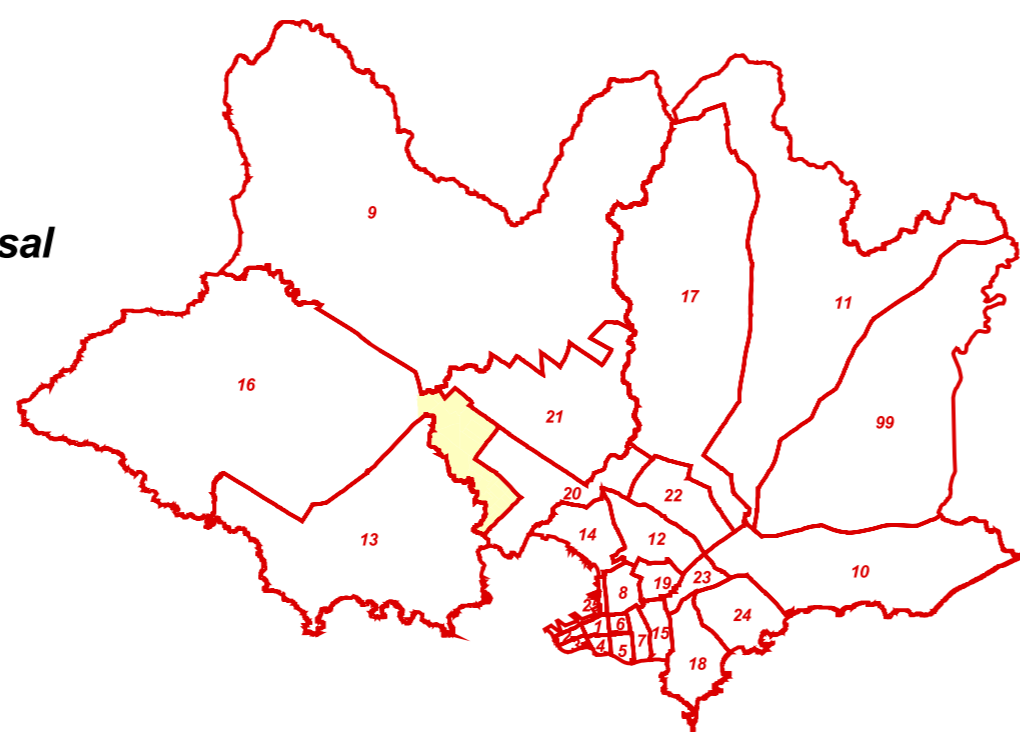



REFERENCIAS

-  Ríos, Arroyos y Cañadas
-  Manzanas
-  Límites visuales
-  Zonas clasificadas con asentamientos (CPV04F1)
-  Plazas y espacios verdes
-  Límites de Secciones Censales
-  Límites de Segmentos Censales
-  Zonas Censales

Sección Censal



Segmentos Censales:
 2, 3, 4, 5, 6, 7, 8, 9, 11, 12, 14, 15, 16, 17, 18, 19,
 20, 21, 22, 23, 42, 44, 110, 113, 210, 213

INE INSTITUTO NACIONAL DE ESTADÍSTICA <small>División Servicios Técnicos - Unidad de Cartografía</small>	
Departamento	MONTEVIDEO
Sección Censal	16
Fecha de última ACTUALIZACIÓN CARTOGRÁFICA	Junio, 2004
Escala	0 100 200 300 400 500 Meters 1:10000
	 Lámina 1 de 4 <small>Fecha de IMPRESIÓN</small> Setiembre, 2005