







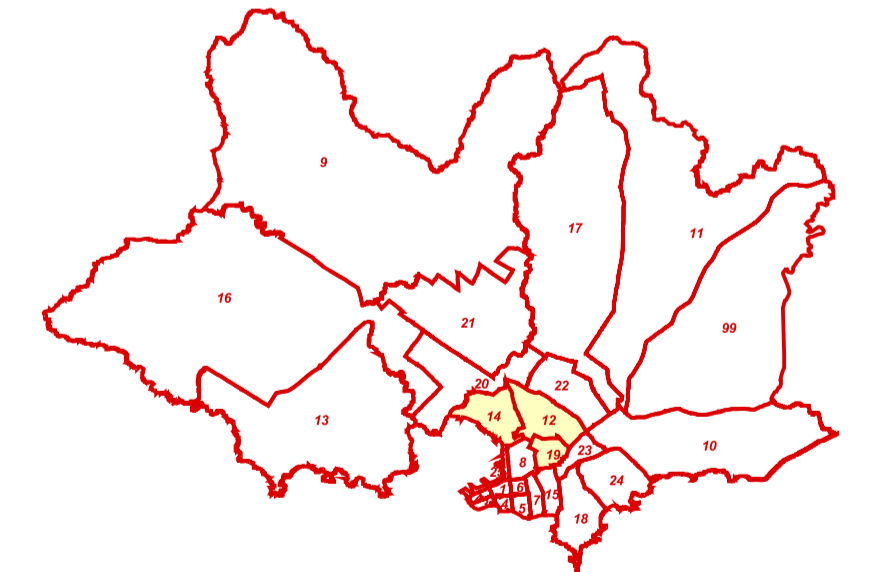



REFERENCIAS

-  Ríos, Arroyos y Cañadas
-  Manzanas
-  Límites visuales
-  Asentamientos Irregulares (Relevam. 2005-2006)
-  Plazas y espacios verdes
-  Límites de Secciones Censales
-  Límites de Segmentos Censales
-  Zonas Censales

Secciones Censales



 INSTITUTO NACIONAL DE ESTADÍSTICA División Servicios Técnicos - Unidad de Cartografía	
Departamento MONTEVIDEO	
Secciones Censales <div style="border: 1px solid black; padding: 5px; display: inline-block;"> 12 - 14 - 19 </div>	
Fecha de última ACTUALIZACIÓN CARTOGRÁFICA Junio, 2004	Lámina 1 de 1
Escala  1:10000	Fecha de IMPRESIÓN Diciembre, 2005