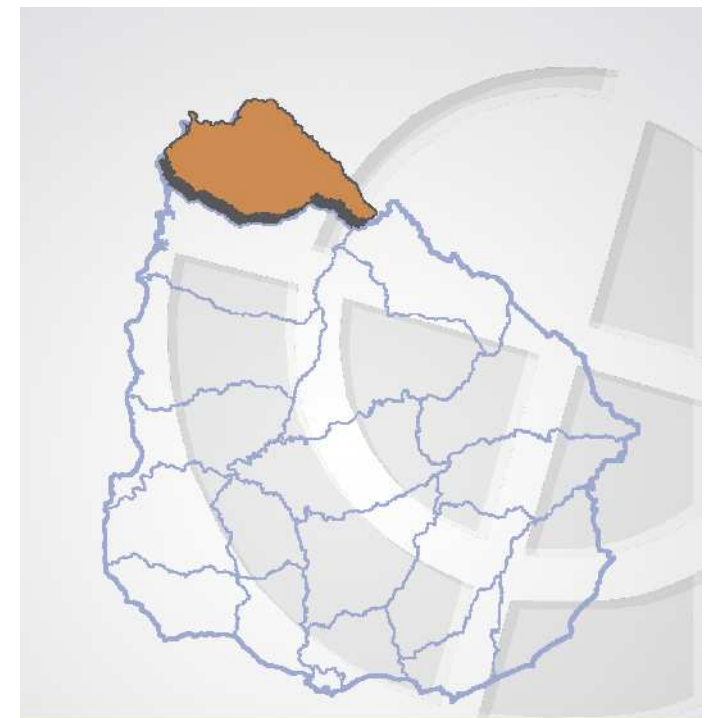
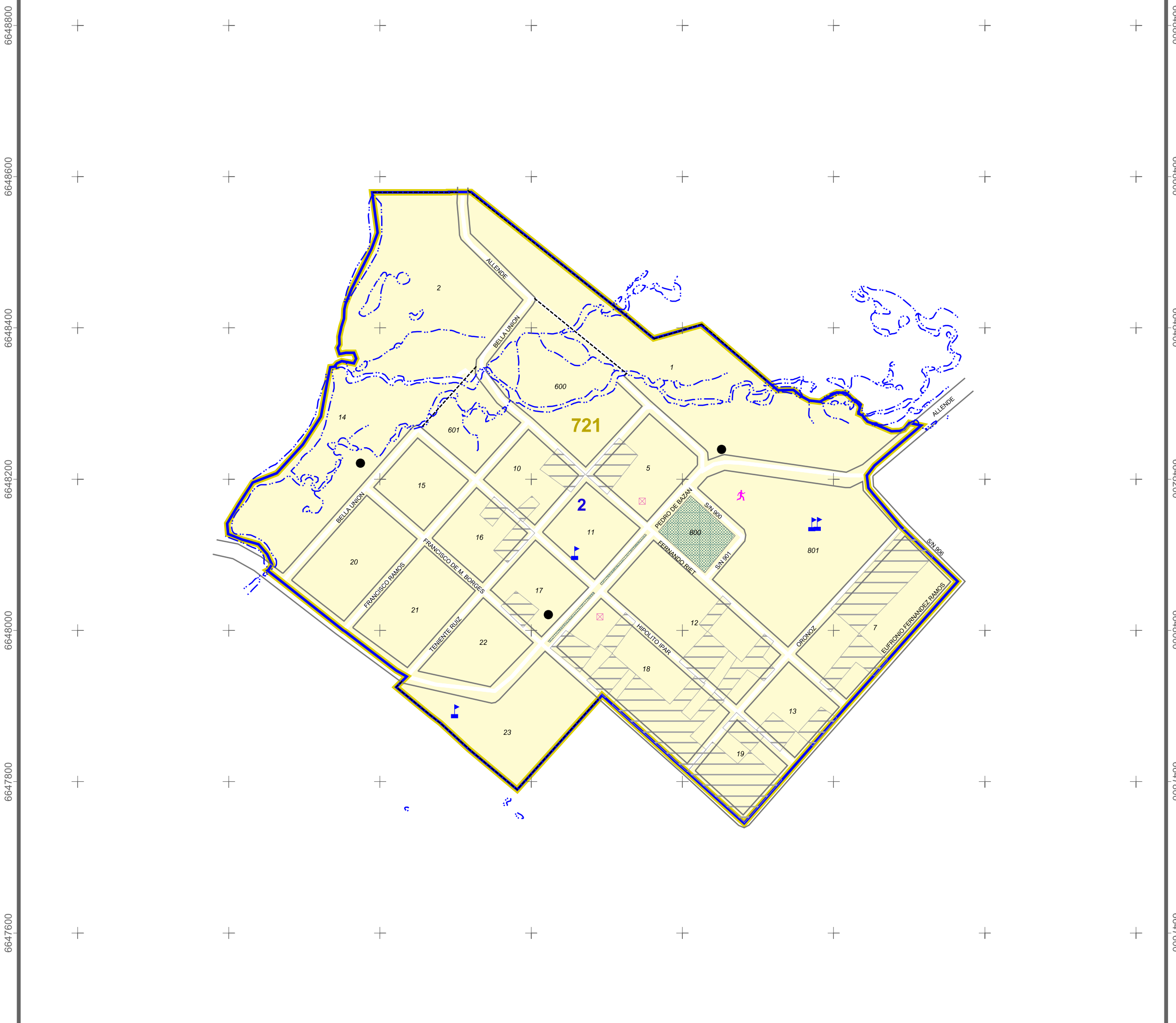


502200 502400 502600 502800 503000 503200 503400 503600



artigas



REFERENCIAS


Localidad
721 Bernabé Rivera

Sección Censal 4

- | | | | |
|-----------------------------|-----------------------------|-----------------------|-------------------------|
| CARTOGRAFÍA | | SERVICIOS | |
| — Manzanas | --- Límites Visuales | — Vías Férreas | ... Hidrografía |
| — Límite de Sección Censal | — Límite de Segmento Censal | ● Servicios Generales | 🏃 Servicios Recreativos |
| ▨ Plazas y Canteros | ▨ Conj. Habitacionales | 🏠 Otros Servicios | ● Otras Referencias |
| ▨ Asentamientos Irregulares | ■ Zona Censal | + | |

INFORMACIÓN

Sistema de Referencia WGS 84
 Sistema de Proyección Universal Transversa de Mercator
 Cuadrícula Cada 1.000 m. UTM ZONA 21 S
 Actualización Verificación Cartográfica Censos 2011 e imágenes Google Earth
 Fecha de Impresión Diciembre, 2011



502200 502400 502600 502800 503000 503200 503400 503600

6648800
6648600
6648400
6648200
6648000
6647800
6647600

6648800
6648600
6648400
6648200
6648000
6647800
6647600