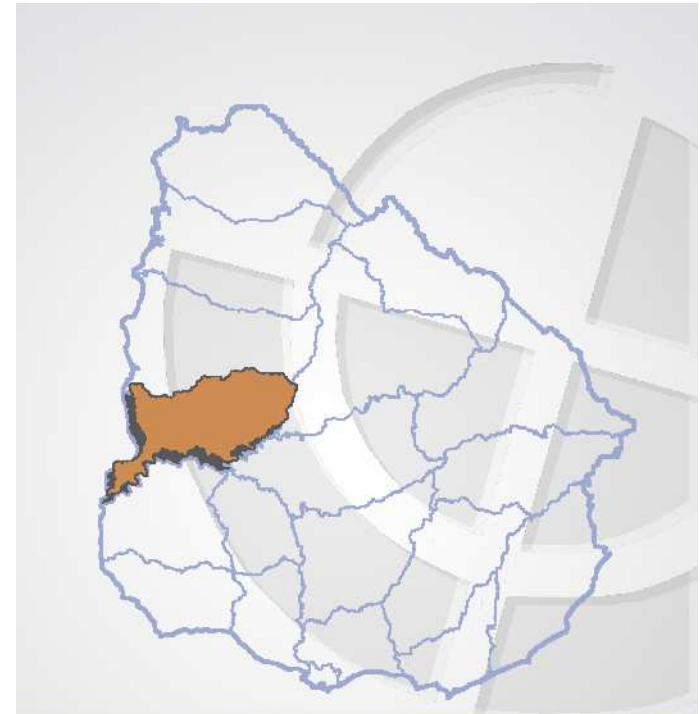
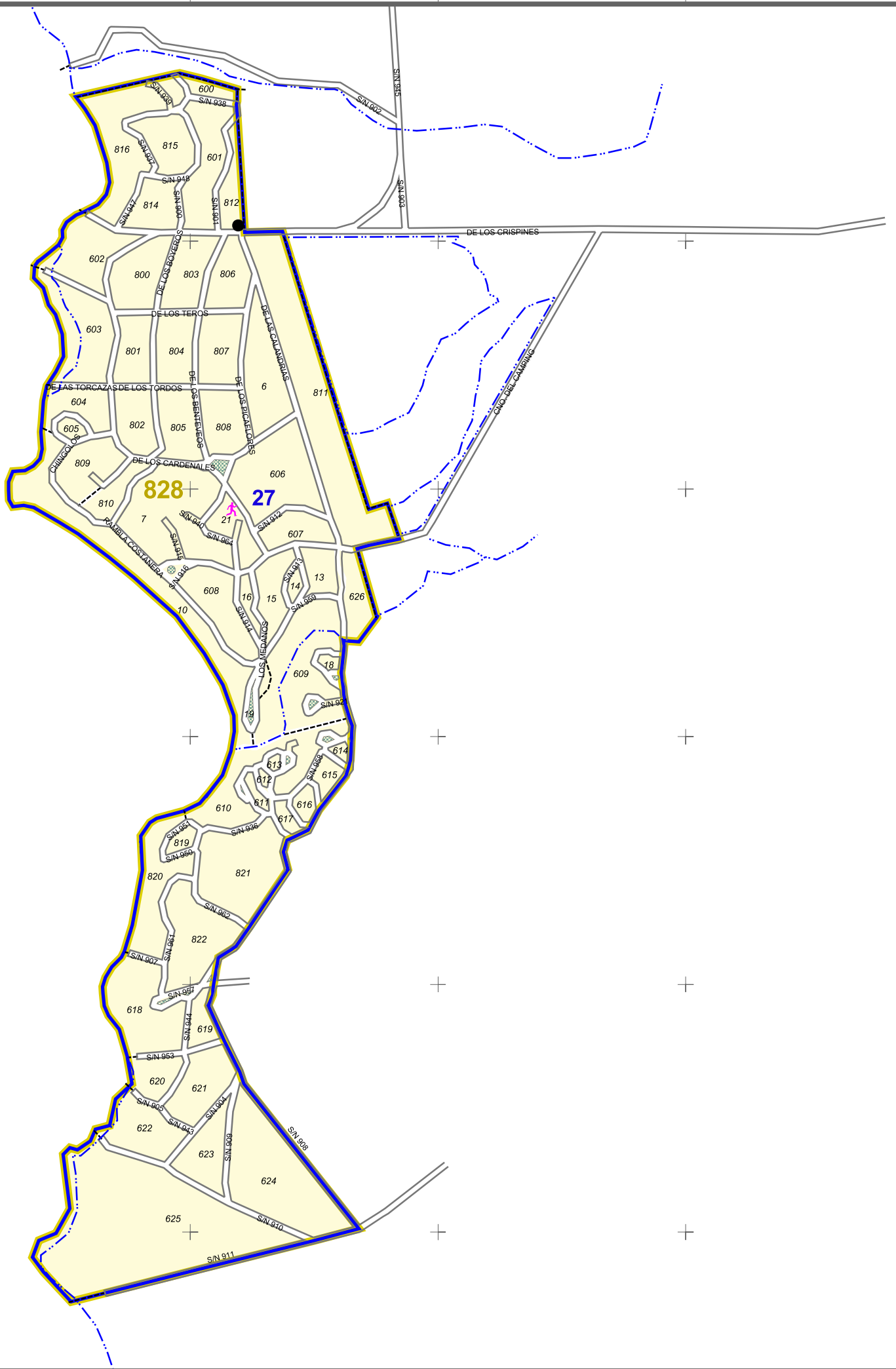


372500 373000 373500 374000 374500 375000



río negro

6330000  
6329500  
6329000  
6328500  
6328000



**REFERENCIAS**

Localidad  
**828 Las Cañas**

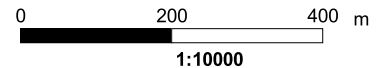
**Sección Censal 1**

CARTOGRAFÍA	
— Manzanas	Plazas y Canteros
- - - Límites Visuales	Conj. Habitacionales
— Vías Férreas	Asentamientos Irregulares
· · · · · Hidrografía	Zona Censal
- - - Límite de Sección Censal	
— Límite de Segmento Censal	

SERVICIOS	
● Servicios Generales	🚶 Servicios Recreativos
🏠 Enseñanza y Servicios Culturales	⊠ Otros Servicios
✚ Servicios Asistenciales	● Otras Referencias

**INFORMACIÓN**

Sistema de Referencia	WGS 84
Sistema de Proyección	Universal Transversa de Mercator
Cuadrícula	Cada 1.000 m. UTM ZONA 21 S
Actualización	Verificación Cartográfica Censos 2011 e imágenes Google Earth
Fecha de Impresión	Diciembre, 2011



1:10000



372500 373000 373500 374000 374500 375000