











REFERENCIAS

Localidad
329 Sofia Santos

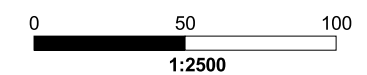
Sección Censal 3

CARTOGRAFÍA	
 Manzanas	 Plazas y Canteros
 Límites Visuales	 Conj. Habitacionales
 Vías Férreas	 Asentamientos Irregulares
 Hidrografía	 Zona Censal
 Límite de Sección Censal	
 Límite de Segmento Censal	

SERVICIOS	
 Servicios Generales	 Servicios Recreativos
 Enseñanza y Servicios Culturales	 Otros Servicios
 Servicios Asistenciales	 Otras Referencias

INFORMACIÓN

Sistema de Referencia	WGS 84
Sistema de Proyección	Universal Transversa de Mercator
Cuadrícula	Cada 1.000 m. UTM ZONA 21 S
Actualización	Verificación Cartográfica Censos 2011 e imágenes Google Earth
Fecha de Impresión	Diciembre, 2011



1:2500

