







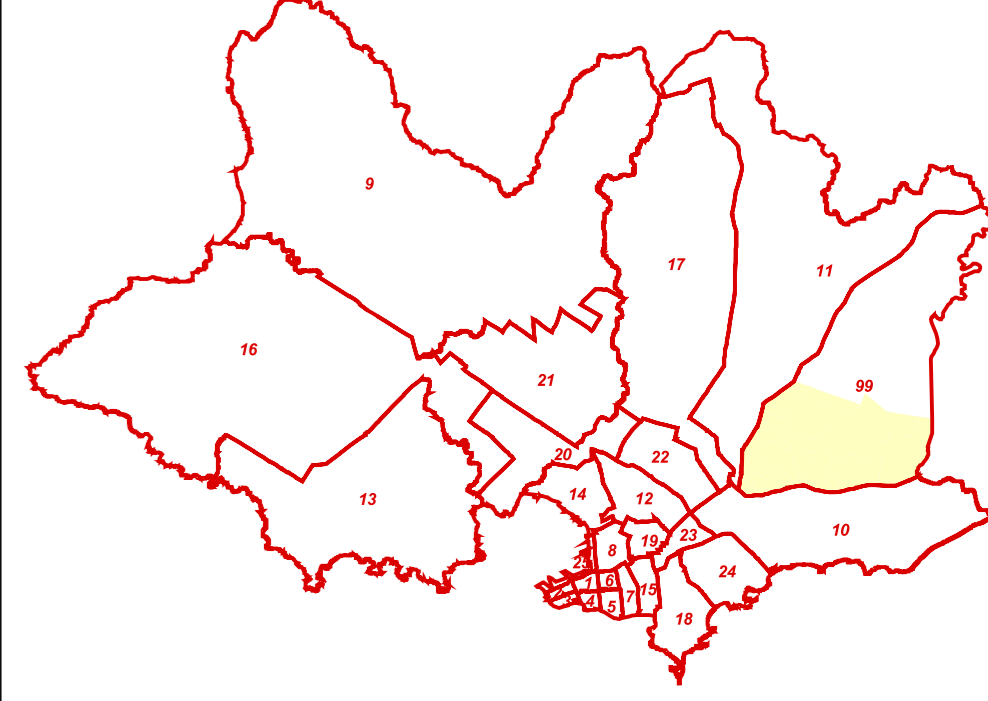


**REFERENCIAS**

-  Ríos, Arroyos y Cañadas
-  Manzanas
-  Límites visuales
-  Asentamientos Irregulares (Relevam. 2005-2006)
-  Plazas y espacios verdes
-  Límites de Secciones Censales
-  Límites de Segmentos Censales
-  Zonas Censales

**Segmentos:**  
 4, 5, 6, 7, 21, 22, 23, 24, 26, 27, 39,  
 40, 41, 42, 43, 44, 45, 46, 47, 48, 49, 50, 52, 53,  
 54, 56, 57, 58, 64, 65, 108, 125, 151, 155, 166,  
 208, 225, 251, 255, 266

**Sección Censal**



<b>INE</b> INSTITUTO NACIONAL DE ESTADÍSTICA División Servicios Técnicos - Unidad de Cartografía	
<b>Departamento MONTEVIDEO</b>	
Sección Censal <b>99</b>	
Fecha de última ACTUALIZACIÓN CARTOGRAFICA: Junio, 2004	Fecha de IMPRESIÓN: Septiembre, 2005
Escala: 0 100 200 300 400 500 Metros 1:10000	