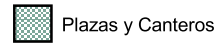
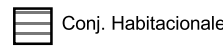

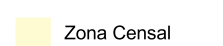


**REFERENCIAS**







Localidad  
**949 Migliaro**

**Sección Censal 7**

**CARTOGRAFÍA**

- |                                |   |
|--------------------------------|---|
| — Manzanas                     |  Plazas y Canteros         |
| - - - - Límites Visuales       |  Conj. Habitacionales      |
| — Vías Férreas                 |  Asentamientos Irregulares |
| ... Hidrografía                |  Zona Censal               |
| - - - Límite de Sección Censal |   |
| — Límite de Segmento Censal    |   |

**SERVICIOS**

- |  |   |
|--|---|
|  Servicios Generales              |  Servicios Recreativos |
|  Enseñanza y Servicios Culturales |  Otros Servicios       |
|  Servicios Asistenciales          |  Otras Referencias     |

**INFORMACIÓN**

Sistema de Referencia ..... WGS 84  
 Sistema de Proyección ..... Universal Transversa de Mercator  
 Cuadrícula ..... Cada 1.000 m. UTM ZONA 21 S  
 Actualización ..... Verificación Cartográfica Censos 2011 e imágenes Google Earth  
 Fecha de Impresión ..... Diciembre, 2011

