







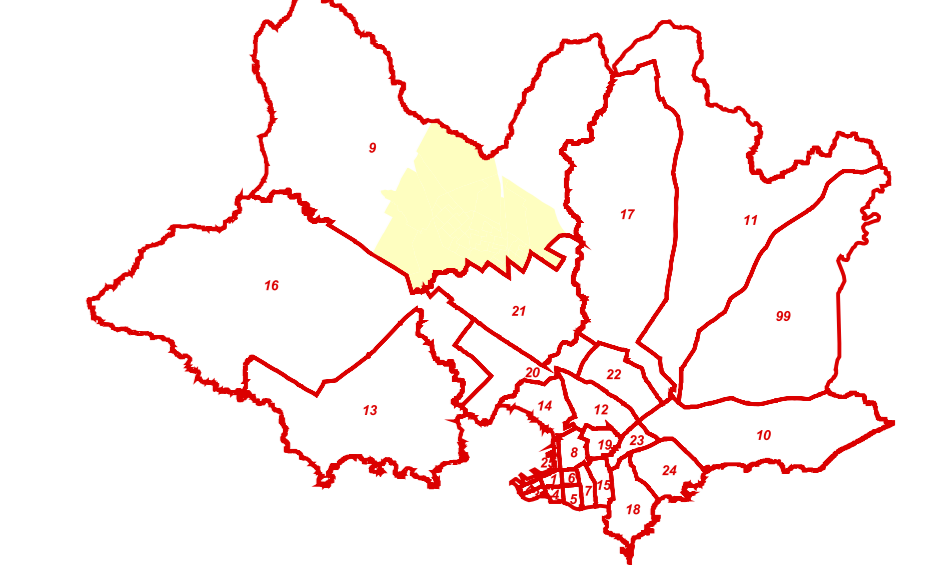



REFERENCIAS

-  Ríos, Arroyos y Cañadas
-  Manzanas
-  Límites visuales
-  Zonas clasificadas con asentamientos (CPV04F1)
-  Plazas y espacios verdes
-  Límites de Secciones Censales
-  Límites de Segmentos Censales
-  Zonas Censales

Segmentos:  
 1, 2, 3, 4, 5, 6, 7, 8, 9, 10, 11, 12, 13, 14, 15, 16,  
 18, 19, 20, 21, 22, 23, 24, 25, 26, 27, 28, 29, 30,  
 31, 32, 33, 34, 45, 46, 47, 48, 52, 53, 54, 55, 56,  
 57, 117, 217

Sección Censal



 INSTITUTO NACIONAL DE ESTADÍSTICA División Servicios Técnicos - Unidad de Cartografía	
Departamento <b>MONTEVIDEO</b>	
Sección Censal <b>9</b>	
Fecha de última ACTUALIZACIÓN CARTOGRÁFICA: Junio, 2004	Lámina 4 de 4
Escala: 0 100 200 300 400 500 Metros 1:10000	Fecha de IMPRESIÓN: Setiembre, 2005