





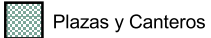
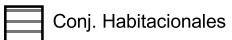


REFERENCIAS

Localidad


832 Saucedo

Sección Censal 11

CARTOGRAFÍA

- | | |
|--------------------------------|---|
| — Manzanas |  Plazas y Canteros |
| - - - - Límites Visuales |  Conj. Habitacionales |
| — Vías Férreas |  Asentamientos Irregulares |
| · · · · · Hidrografía |  Zona Censal |
| - - - Límite de Sección Censal | |
| — Límite de Segmento Censal | |

SERVICIOS

- | | |
|--|---|
|  Servicios Generales |  Servicios Recreativos |
|  Enseñanza y Servicios Culturales |  Otros Servicios |
|  Servicios Asistenciales |  Otras Referencias |

INFORMACIÓN

Sistema de Referencia WGS 84
 Sistema de Proyección Universal Transversa de Mercator
 Cuadrícula Cada 1.000 m. UTM ZONA 21 S
 Actualización Verificación Cartográfica Censos 2011 e imágenes Google Earth
 Fecha de Impresión Diciembre, 2011

