










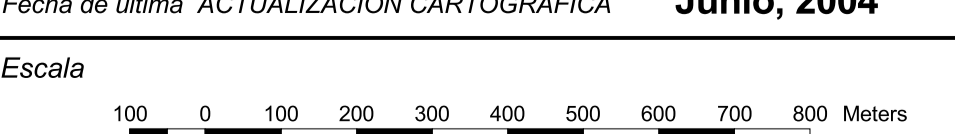
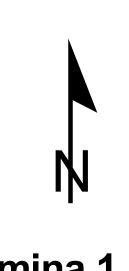
**REFERENCIAS**

-  Ríos, Arroyos y Cañadas
-  Manzanas
-  Límites visuales
-  Asentamientos Irregulares (Relevam. 2005-2006)
-  Plazas y espacios verdes
-  Límites de Secciones Censales
-  Límites de Segmentos Censales
-  Zonas Censales

Sección Censal



Segmentos: 1, 2, 3, 10, 70, 71, 72, 75, 77, 99, 167, 267

 <b>INSTITUTO NACIONAL DE ESTADÍSTICA</b> <small>División Servicios Técnicos - Unidad de Cartografía</small>	
<b>Departamento MONTEVIDEO</b>	
<b>Sección Censal 99</b>	
<small>Fecha de última ACTUALIZACIÓN CARTOGRÁFICA</small> <b>Junio, 2004</b>	
<small>Escala</small>  <small>1:10000</small>	 <b>Lámina 1 de 2</b> <small>Fecha de IMPRESIÓN</small> <b>Setiembre, 2005</b>