









REFERENCIAS

-  Ríos, Arroyos y Cañadas
-  Manzanas
-  Límites visuales
-  Zonas clasificadas con asentamientos (CPV Fase 1 2004)
-  Plazas y espacios verdes
-  Límites de Secciones Censales
-  Límites de Segmentos Censales
-  Zonas Censales

Segmentos Censales:
73, 74, 76, 93, 94, 96, 97, 98

Sección Censal



INE INSTITUTO NACIONAL DE ESTADÍSTICA
División Servicios Técnicos - Unidad de Cartografía

Departamento **MONTEVIDEO**

Sección Censal **11**

Fecha de última ACTUALIZACIÓN CARTOGRÁFICA: Junio, 2004
Escala: 0 100 200 300 400 500 Meters
Fecha de IMPRESIÓN: Septiembre, 2005