







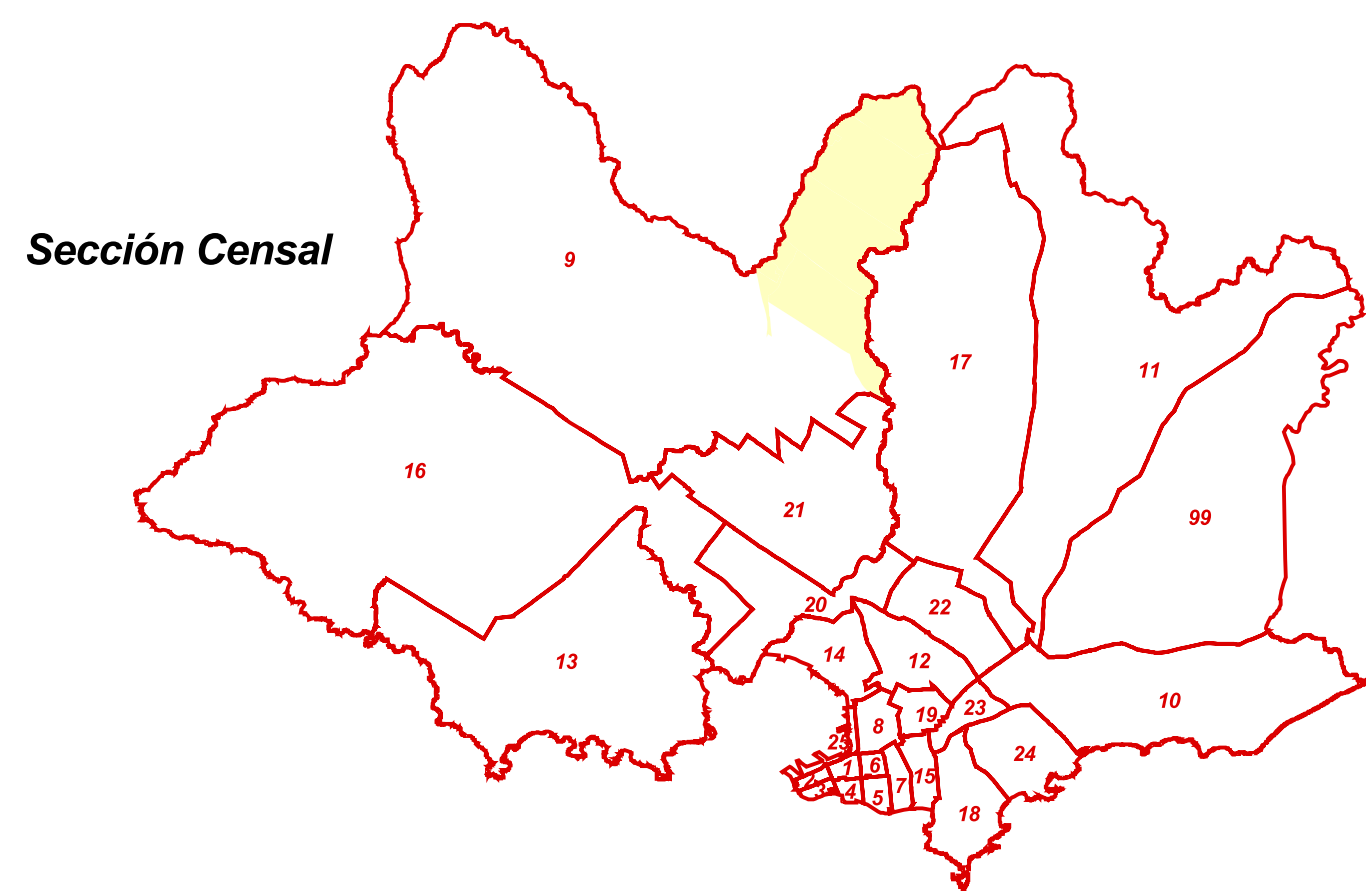




REFERENCIAS

-  Ríos, Arroyos y Cañadas
-  Manzanas
-  Límites visuales
-  Zonas clasificadas con asentamientos (CPV04F1)
-  Plazas y espacios verdes
-  Límites de Secciones Censales
-  Límites de Segmentos Censales
-  Zonas Censales



Segmentos Censales:
35, 36, 37, 38, 58, 59, 60, 61

		INSTITUTO NACIONAL DE ESTADÍSTICA <small>División Servicios Técnicos - Unidad de Cartografía</small>	
Departamento		MONTEVIDEO	
Sección Censal		9	
<small>Fecha de última ACTUALIZACIÓN CARTOGRÁFICA</small>		Junio, 2004	
<small>Escala</small>		 1:10000	
<small>Fecha de IMPRESIÓN</small>		Setiembre, 2005	