









REFERENCIAS

Servicios Generales

- | | |
|---|---|
|  OSE |  Cementerio |
|  UTE |  Iglesia/Templo |
|  Serv. de Salud |  Centros de Deportes |
|  Intendencia/Junta Local |  Mojón Km. |
|  Policía/Bomberos |  Constr. Notable |
|  Centros de Enseñanza | |

- | | |
|---|---|
|  Límite de Sección Censal |  Ríos, arroyos y cañadas |
|  Límite de Segmento Censal |  Vías Férreas |
|  Zona Censal |  Límites Visuales |
|  Asentamientos Irregulares |  Plazas y Canteros |



INSTITUTO NACIONAL DE ESTADÍSTICA
División Servicios Técnicos - Unidad de Cartografía

Departamento

Localidad

CERRO LARGO

Aceguá

CÓDIGOS CENSALES

Departamento

Localidad

Sección

04

821

5

Fecha de ACTUALIZACIÓN CARTOGRÁFICA

Julio, 2004

Escala

0 100 200 300 400 Meters

1:10000



Lámina 1de1

Fecha de IMPRESIÓN

Enero, 2006