
















### REFERENCIAS

- Servicios Generales**
-  OSE
  -  UTE
  -  Serv. de Salud
  -  Intendencia/Junta Local
  -  Policía/Bomberos
  -  Centros de Enseñanza
  -  Cementerio
  -  Iglesia/Templo
  -  Centros de Deportes
  -  Mojón Km.
  -  Constr. Notable
  -  Límite de Sección Censal
  -  Límite de Segmento Censal
  -  Zona Censal
  -  Asentamientos Irregulares
  -  Ríos, arroyos y cañadas
  -  Vías Férreas
  -  Límites Visuales
  -  Plazas y Canteros



**INSTITUTO NACIONAL DE ESTADÍSTICA**  
División Servicios Técnicos - Unidad de Cartografía

Departamento Localidad

**LAVALLEJA José Batlle y Ordóñez**

CÓDIGOS CENSALES

Departamento	Localidad	Sección
09	521	12

Fecha de ACTUALIZACIÓN CARTOGRÁFICA **Julio, 2004**

Escala 0 100 200 300 Meters

1:10000

**Lámina 1de1**

Fecha de IMPRESIÓN  
**Enero, 2006**

