











salto

**REFERENCIAS**

Localidad
   
**957 Paso de las Piedras de Arerungá**

**Sección Censal 5**

- CARTOGRAFÍA**
-  Manzanas
  -  Límites Visuales
  -  Vías Férreas
  -  Hidrografía
  -  Límite de Sección Censal
  -  Límite de Segmento Censal
  -  Plazas y Canteros
  -  Conj. Habitacionales
  -  Asentamientos Irregulares
  -  Zona Censal

- SERVICIOS**
-  Servicios Generales
  -  Enseñanza y Servicios Culturales
  -  Servicios Asistenciales
  -  Servicios Recreativos
  -  Otros Servicios
  -  Otras Referencias

**INFORMACIÓN**

Sistema de Referencia ..... WGS 84  
 Sistema de Proyección ..... Universal Transversa de Mercator  
 Cuadrícula ..... Cada 1.000 m. UTM ZONA 21 S  
 Actualización ..... Verificación Cartográfica Censos 2011 e imágenes Google Earth  
 Fecha de Impresión ..... Diciembre, 2011

