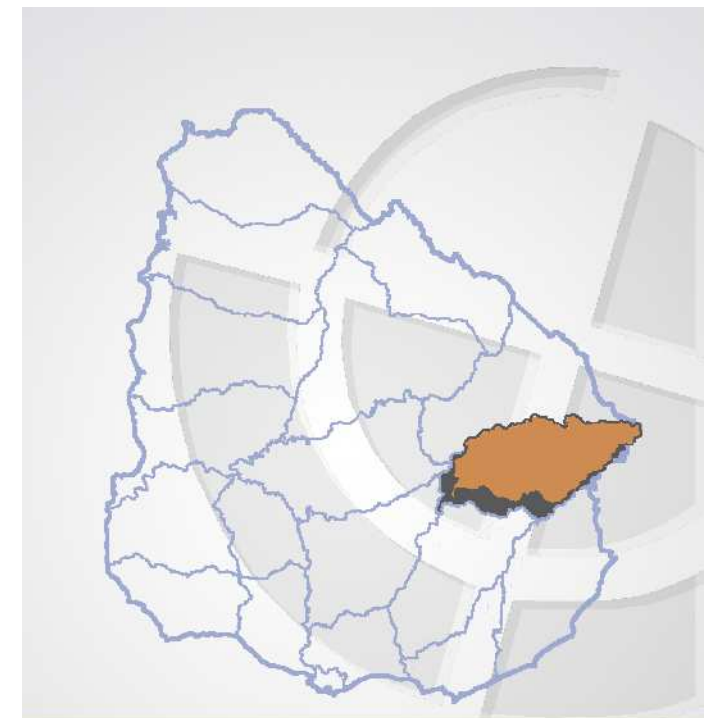
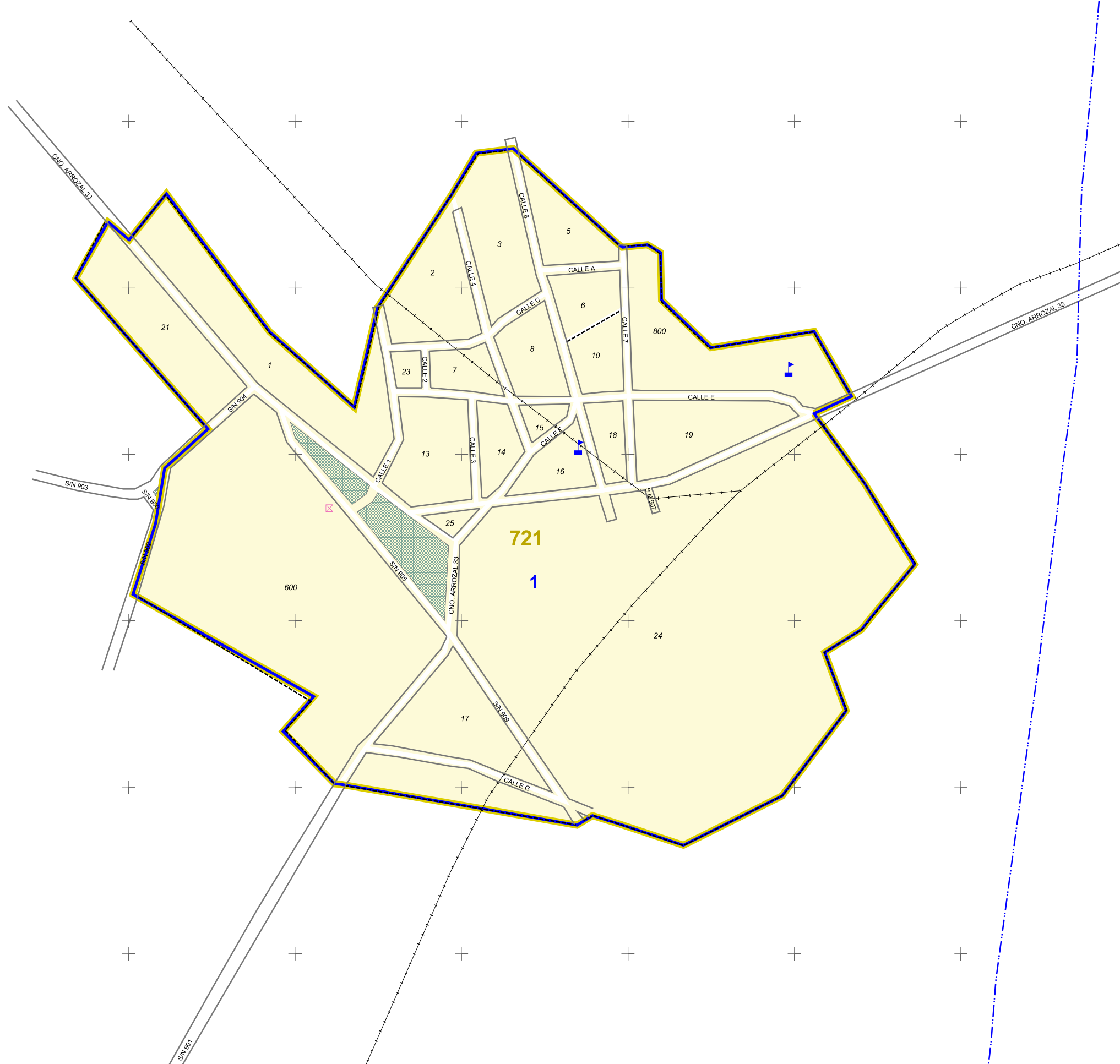


807800 808000 808200 808400 808600 808800 809000



treinta y tres

6339800
6339600
6339400
6339200
6339000
6338800
6338600



REFERENCIAS

Localidad
721 Arrozal Treinta y Tres

Sección Censal 3

CARTOGRAFÍA

- Manzanas
- Límites Visuales
- Vías Férreas
- Hidrografía
- Límite de Sección Censal
- Límite de Segmento Censal


- Plazas y Canteros
- Conj. Habitacionales
- Asentamientos Irregulares
- Zona Censal

SERVICIOS

- Servicios Generales
- Enseñanza y Servicios Culturales
- Servicios Asistenciales
- Servicios Recreativos
- Otros Servicios
- Otras Referencias

INFORMACIÓN

Sistema de Referencia WGS 84
 Sistema de Proyección Universal Transversa de Mercator
 Cuadrícula Cada 1.000 m. UTM ZONA 21 S Ampl
 Actualización Verificación Cartográfica Censos 2011 e imágenes Google Earth
 Fecha de Impresión Diciembre, 2011



807800 808000 808200 808400 808600 808800 809000