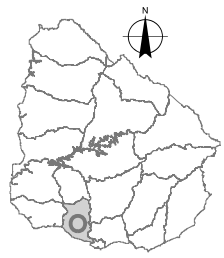









CIUDAD DE SAN JOSE DE MAYO - SEGMENTOS - DENSIDAD DE HOGARES



-  Segmentos censales
-  Espacios verdes
-  Manzanas
- Hogares por Ha
-  Menos de 10
-  10 a 25
-  25 a 35
-  Más de 35

Nota:
Unidad de Análisis:
Segmento Censal

Escala
0 400 800 Mts.

Fuente: INE - CPV - 04