











REFERENCIAS

Servicios Generales

-  OSE
-  UTE
-  Serv. de Salud
-  Intendencia/Junta Local
-  Policia/Bomberos
-  Centros de Enseñanza
-  Cementerio
-  Iglesia/Templo
-  Centros de Deportes
-  Mojón Km.
-  Constr. Notable

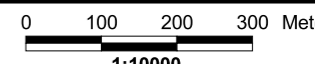
-  Límite de Sección Censal
-  Límite de Segmento Censal
-  Zona Censal
-  Asentamientos Irregulares
-  Ríos, arroyos y cañadas
-  Vías Férreas
-  Límites Visuales
-  Plazas y Canteros

INE INSTITUTO NACIONAL DE ESTADÍSTICA
 División Servicios Técnicos - Unidad de Cartografía

Departamento *SORIANO* Localidad *Dolores*

CÓDIGOS CENSALES		
Departamento	Localidad	Sección
17	321	3

Fecha de ACTUALIZACIÓN CARTOGRÁFICA **Julio, 2004** Lámina **1de1**

Escala **1:10000**  Fecha de IMPRESIÓN **Enero, 2006**