







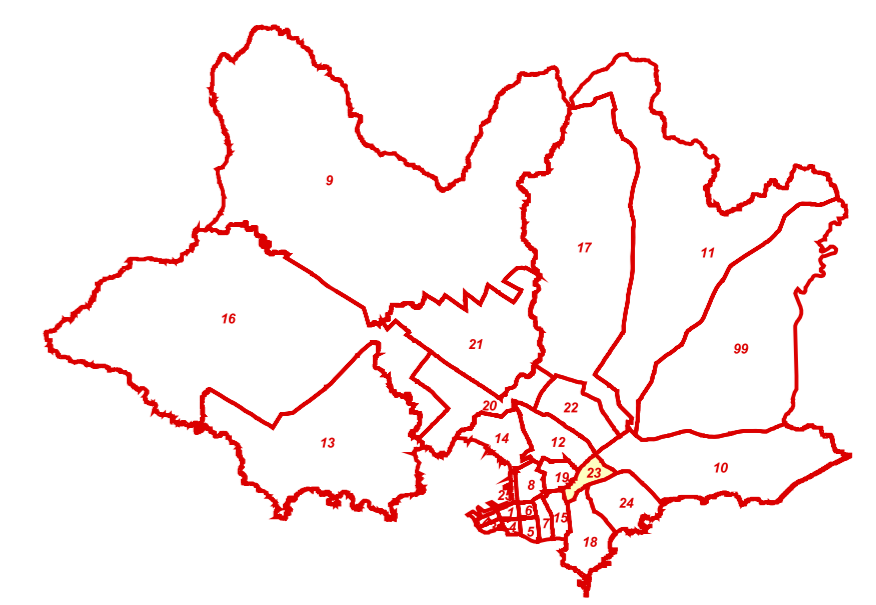

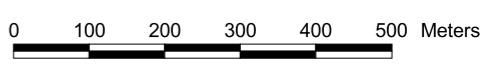



**REFERENCIAS**

-  Ríos, Arroyos y Cañadas
-  Manzanas
-  Límites visuales
-  Asentamientos Irregulares (Relevam. 2005-2006)
-  Plazas y espacios verdes
-  Límites de Secciones Censales
-  Límites de Segmentos Censales
-  Zonas Censales

**Sección Censal**



 <b>INSTITUTO NACIONAL DE ESTADÍSTICA</b> División Servicios Técnicos - Unidad de Cartografía	
<b>Departamento MONTEVIDEO</b>	
<b>Sección Censal 23</b>	
Fecha de última ACTUALIZACIÓN CARTOGRÁFICA <b>Junio, 2004</b>	
Escala  <b>1:10000</b>	 <b>Lámina 1 de 1</b> Fecha de IMPRESIÓN <b>Setiembre, 2005</b>