

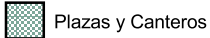
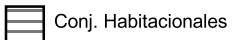


san José

**REFERENCIAS**

Localidad  
**823 Mal Abrigo**

**Secciones Censales 4 y 7**

**CARTOGRAFÍA**

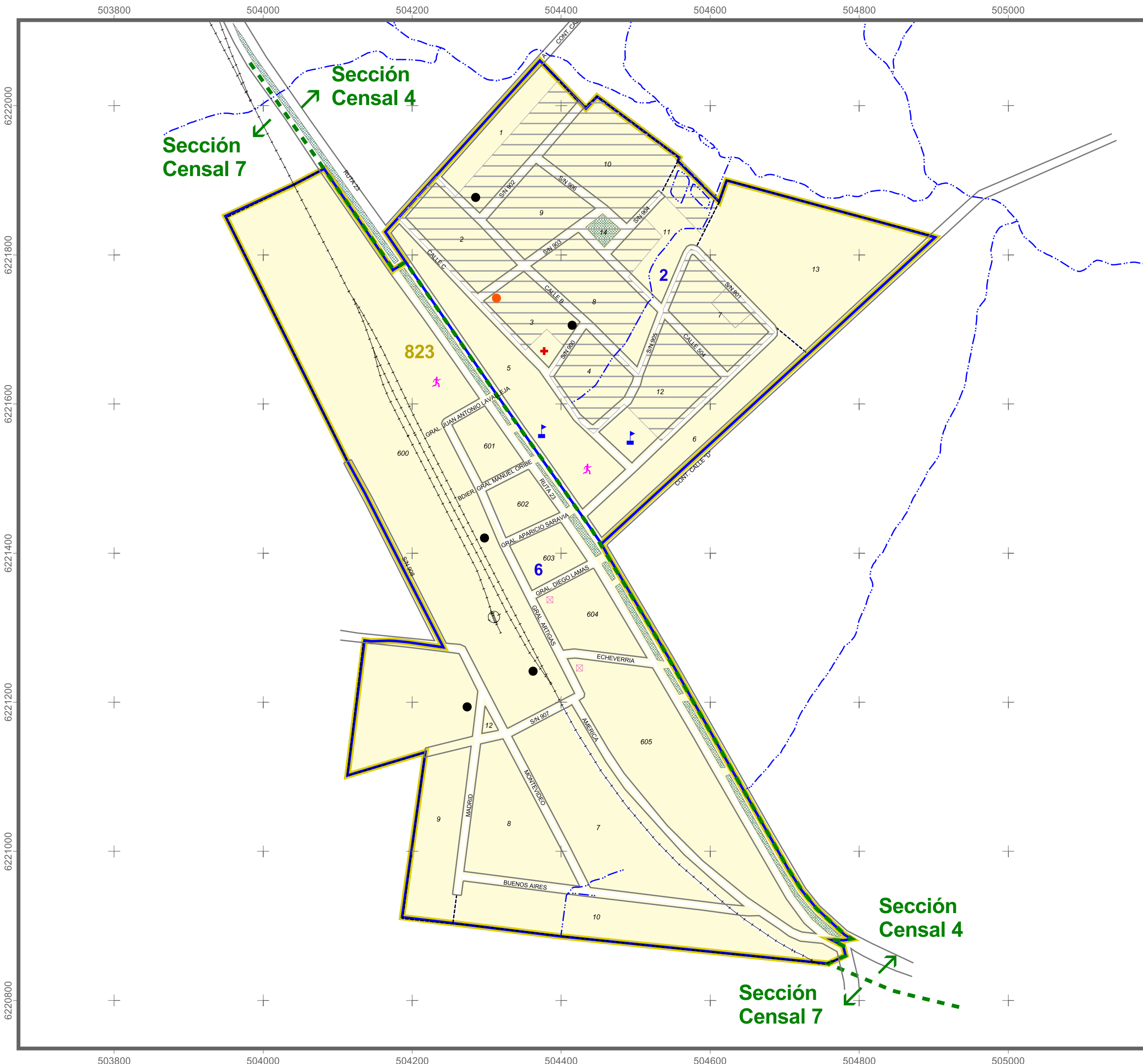
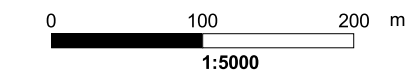
- |                                    |   |
|------------------------------------|---|
| — Manzanas                         |  Plazas y Canteros         |
| - - - - - Límites Visuales         |  Conj. Habitacionales      |
| — Vías Férreas                     |  Asentamientos Irregulares |
| · · · · · Hidrografía              |  Zona Censal               |
| - - - - - Límite de Sección Censal |   |
| — Límite de Segmento Censal        |   |

**SERVICIOS**

- |  |   |
|--|---|
|  Servicios Generales              |  Servicios Recreativos |
|  Enseñanza y Servicios Culturales |  Otros Servicios       |
|  Servicios Asistenciales          |  Otras Referencias     |

**INFORMACIÓN**

Sistema de Referencia ..... WGS 84  
 Sistema de Proyección ..... Universal Transversa de Mercator  
 Cuadrícula ..... Cada 1.000 m. UTM ZONA 21 S  
 Actualización ..... Verificación Cartográfica Censos 2011 e imágenes Google Earth  
 Fecha de Impresión ..... Diciembre, 2011



503800 504000 504200 504400 504600 504800 505000  
 6222000  
 6221800  
 6221600  
 6221400  
 6221200  
 6221000  
 6220800  
 503800 504000 504200 504400 504600 504800 505000